

WANDELGEBIEDEN

- **Tösch-Langeren**, parking: Kasteel van Wurfeld, Kapelweg 60, Maaseik
- **Itterdal**, parking: De Wissel, centrum van Opperter (Bree) of de Pollismolen, Molenstraat 56a, Opperter (Bree)
- **Zig en Goort**, parking: Doorslagstraat, Kinrooi
- **Stramprooierbroek**, parking: tegenover jeugdverblijf Woutershof, Grootbroekstraat 4, Kinrooi
- **St-Maartensheide – de Luysen – Mariahof** parking: Mariahof, einde Mariahofstraat, Beek (Bree) of Luysmolen, Luysenweg 2, Bocholt
- **Smeetshof – Wijffelterbroek** parking: Smeetshoeve, Smeetshofweg 1, Bocholt of brasserie nieuw Vosseven, Lochtstraat 28, Stramproy (Weert)
- **De Kempen**, parking: einde Kempenweg, Bocholt
- **Ijzeren Man**, parking: Natuur- en Milieucentrum de Ijzeren Man, Geurtsvenweg 4, Weert
- **Laurabossen**, parking: langs Zuid-Willemsvaart, Lozerweg, Weert
- **Swartbroek – De Krang**, parking: centrum Swartbroek, St.-Cornelisplein (Weert)
- **Weerterbos en Hugterheide**, parking: Huyskamer de Daatjeshoeve, Heugterbroekdijk 34, Nederweert of Peerkesbosch, Heugterweg 2, Nederweert
- **Stramproy**, parking: Kerkplein Stramproy (Weert)
- **Altweerterheide**, parking: Kerk Bocholterweg, Altweerterheide
- **Vallei van de Itterbeek**, parking kerkplein Voorshoven, Voorshoventerweg 77, 3680 Neeroeteren (Maaseik)
- **Tungelroy-Romeinse Brug**, parking: St. Barbaraplein, Tungelroy, Weert
- **Loozerheide & Ringselven**, parking: De Schakel, St. Barbaraweg 1, Budel-Dorplein of Wildenberg, Eindhoveneweg, Weert



FIETSEN EN MOUNTAINBIKEN

Via rustige landwegen en fraaie fietspaden is het Kempen~Broek bijzonder goed per fiets te ontdekken. Fietsen in Limburg is een bekend begrip. Je kan je fietstocht naar eigen keuze samenstellen dankzij de handige knooppunten. Zo bepaal je zelf welke richting je uitgaat en hoe lang je rit is. Let wel! Het netwerk strekt zich uit aan beide zijden van de grens maar de knooppuntbordjes zijn in Nederland groen van kleur en in België blauw.

Avontuurlijke fietsers zijn natuurlijk ook welkom! Zowel in het Belgische als het Nederlandse gedeelte van het GrensPark vind je mountainbikeroutes die je herkent aan de zeshoekige witte bordjes met het bekende mountainbikelogo.


STARTPLEKKEN

- **De Wildenberg**, Eindhoveneweg 101, Weert (NL)
- **Café/zaal Dennenoord**, Voorhoeveweg 2, Weert (NL)
- **Nieuw Vosseven**, Lochtstraat 28, Stramproy-Weert (NL)
- **Sportcomplex De Damburg**, Brogelerweg 59, Bocholt (B)
- **Breughelhoeve**, Weyerstraat 1, Peer (B)
- **Sporthal De Steenakker**, Steenakkerstraat 31, Bocholt (B)



Een handig instrument tijdens het bepalen van je route is de Fietskaart Kempen~Broek. Deze fietskaart geeft een overzicht van het fietsruitenetwerk in het GrensPark en je kan er ook heel wat mooie en thematische suggestieroutes op terugvinden. Je kan er vanzelfsprekend op zien waar te stoppen voor een lekker kopje koffie, waar de trekpleisters van de streek zich bevinden en waar de Kempen~Broek-onthaalpunten precies liggen!

1. Kies een wandelgebied en rij naar de parking
2. Op de startplek: kies je route op het infobord (of koop vooraf je wandelkaart)
3. Volg de lus of stap over op een andere lus via een genummerde wandelwissel
4. Je komt terug aan op de parking



RUITEREN EN MENNEN

Ook voor ruiters en menners werd er een knooppuntennetwerk aangelegd. Het overgrote deel van het

netwerk is berijdbaar voor zowel ruiters als menners. Je kan bovendien ongestoord de grens oversteken! Als je je tocht wil voorbereiden kan je altijd de ruiterkaarten aanschaffen.

STARTPLEKKEN

- **De Wildenberg**, Eindhoveneweg 101, Weert (NL)
- **Van Horne Hoeve**, Trancheeweg 22, Weert (NL)
- **Café/zaal Dennenoord**, Voorhoeveweg 2, Weert (NL)
- **Manege Keent**, Keenterstraat 43, Weert (NL)
- **Brasserie Nieuw Vosseven**, Lochtstraat 28, Stramproy (NL)
- **Café De Kieper**, Keyartstraat 2, Bree (BE)
- **De Clootsmolen**, Watermolenweg 1, Bocholt (B)
- **Hotel de Watermolen**, Monshofstraat 9a, Bocholt (B)
- **Gersalhoeve**, Breeërsteenweg 195, Kinrooi (B)
- **Het Orshof**, Heymansweg 2, Meeuwen-Gruitrode (B)
- **Manege De Hoge Kempen – De Warre**, Ketelstraat 77, Maaseik (BE)

KEMPEN~BROEK, EEN GRENSGEVAL!

Op de grens van beide Limburgen en Noord-Brabant ligt het GrensPark Kempen~Broek, een groot eigenzinnig landschap waar natte en moerassige gebieden worden afgewisseld met droge

zandruggen. Het strekt zich uit over de gemeenten Cranendonck, Weert, Nederweert, Bocholt, Bree, Kinrooi en Maaseik. Na een gedeeltelijke ontginning groeide het uit tot een mozaïek van landschappen: moerassen, vennen, beekvalleien, hooilanden en landbouwgebieden. Net zoals een huis met kamers, met elk hun eigen karakter. Elke kamer heeft zijn deur, een plek waar je ontdekkingsstocht start. Met de kaarten in deze box, ontdek je de bijzondere plekken in Kempen~Broek.


In een vervlogen geschiedenis was Kempen~Broek een ideale schuilplaats voor bokkenrijders en smokkelaars. Nu is het een heerlijke plek om ruimte te ontdekken en stilte te horen. Wandelaars, fietsers, ruiters, menners en mountainbikers kunnen op hun eigen tempo de uitgestippelde routes verkennen.

WWW.KEMPENBROEK.EU



COLOFON

V.U.: Regionaal Landschap Kempen en Maasland vzw, Winterslagstraat 87, B-3600 Genk
+32 89 65 56 65, e-mail: info@rlkm.be, www.rlkm.be
D/2018/8362/19
Fotografie: Erwin Christis, Realisatie: Hands

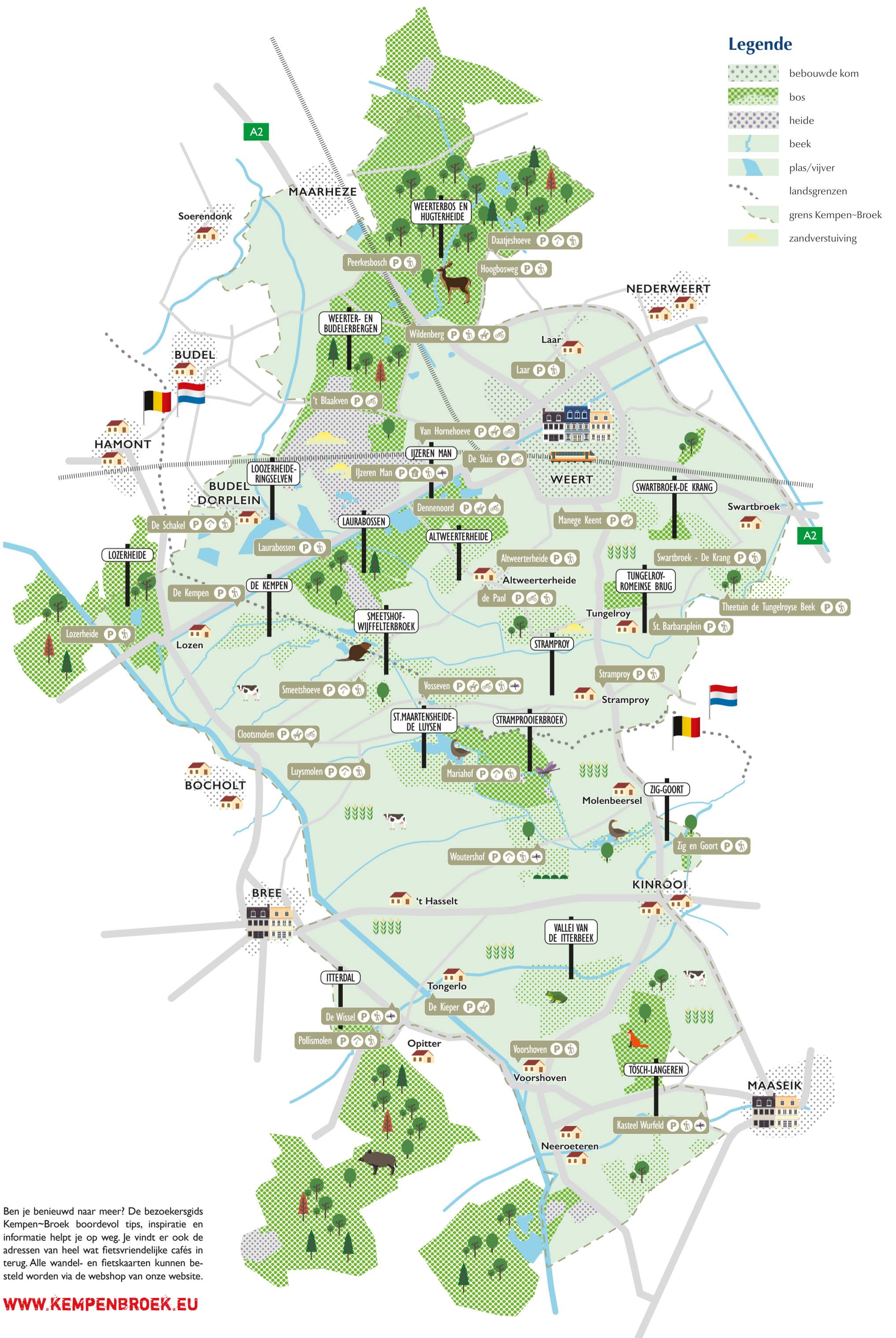


WEGWIJS IN KEMPEN~BROEK
Overzicht startplaatsen van recreatieve routes



Legende

-  bebouwde kom
-  bos
-  heide
-  beek
-  plas/vijver
-  landsgrenzen
-  grens Kempen-Broek
-  zandverstuiving



Ben je benieuwd naar meer? De bezoekersgids Kempen-Broek boordevol tips, inspiratie en informatie helpt je op weg. Je vindt er ook de adressen van heel wat fietsvriendelijke cafés in terug. Alle wandel- en fietskaarten kunnen besteld worden via de webshop van onze website.